

Rejon Warszawa Zacisze



Przebieg trasy

Parafia św. Rodziny na Zaciszu → ul. Samarytanki → ul. św. Wincentego → ul. Szwedzka → al. Solidarności → Trasa WZ (most Śląsko–Dąbrowski) → Stare Miasto (ul. Świętojańska) → Nowe Miasto → ul. Bonifraterska → ul. Mickiewicza → ul. Krasińskiego → ul. Czarneckiego → ul. Krajewskiego → ul. Słonimskiego (Most Gdański) → ul. Jagiellońska → pl. Hallera → ul. Szymanowskiego → ul. Namysłowska → ul. Starzyńskiego → ul. św. Jacka Odrowąza → ul. św. Matki Teresy z Kalkuty → Parafia św. Rodziny na Zaciszu

UWAGA!

Jest to droga krzyżowa miejska, w związku z tym pokonanie niektórych odcinków możliwe jest różnymi stronami tej samej ulicy, czasem nawet deptakiem między jezdniami.

W przypadku Mostu Gdańskiego można przejść zarówno wąskim chodnikiem na poziomie ulicy, jak i jednym z dwóch tarasów wzdłuż torów na poziomie tramwajowym. W tym miejscu zmianę umożliwiają kręcone schody na końcu przystanku tramwajowego oraz przejścia pomiędzy tarasami na poziomie Wisłostrady i Wybrzeża Helmskiego. **Apelujemy**, by nie przechodzić nielegalnie przez tory!

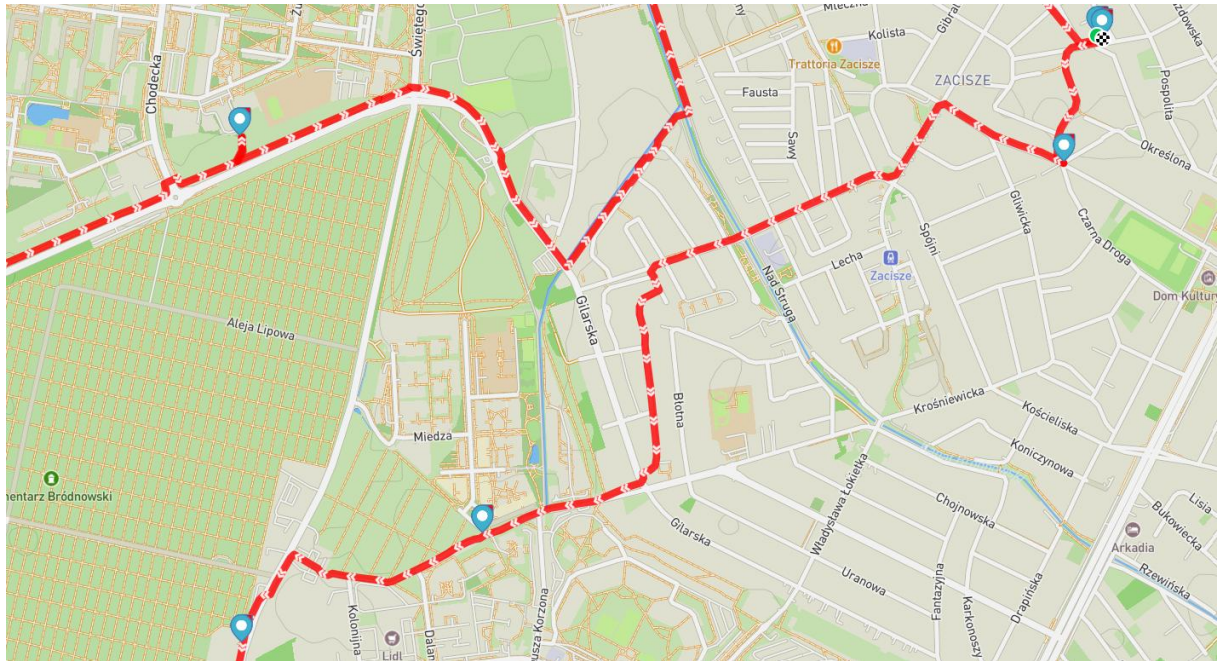
Sugerujemy wędrowkę zgodnie ze śladem, jeśli jednak w którymś momencie poczujesz się niepewnie, napotkasz grupę niesympatycznych przechodniów – zatrzymaj się, zmień stronę ulicy, w szczególnych przypadkach poszukaj przejścia równoległą ulicą.

Początek – Kościół św. Rodziny

Stacja 1 – kapliczka ul. Śmieszna

Stacja 2 – kapliczka ul. Niwy/Rembrandta

Stacja 3 – kościół św. Wincentego a Paulo

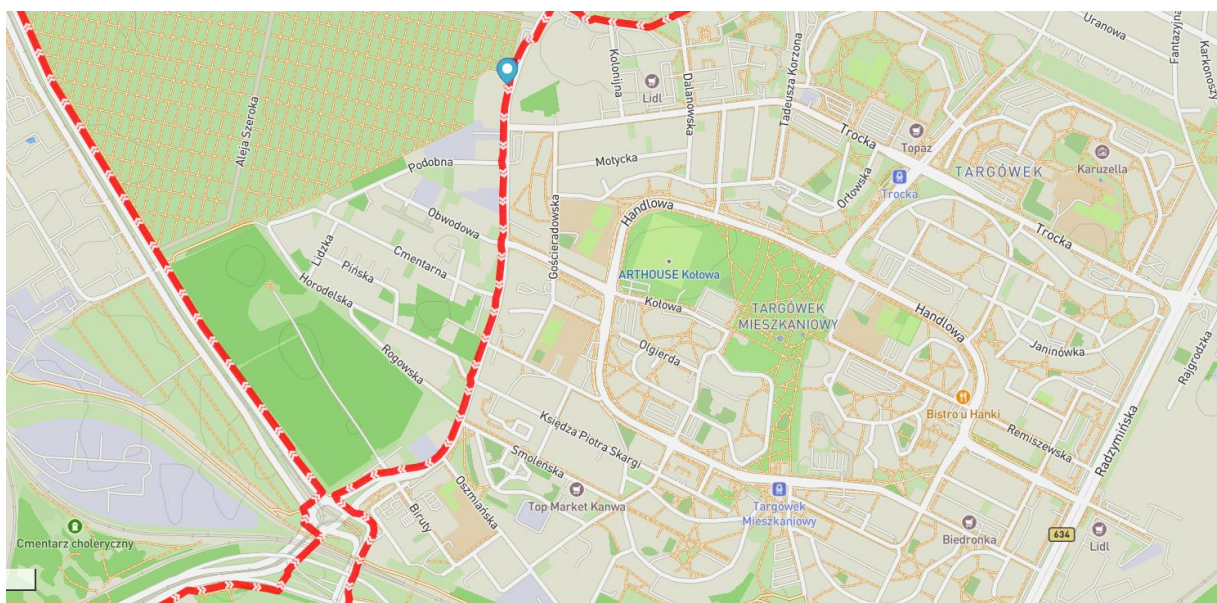


Stacja 3 – kościół św. Wincentego a Paulo

ul. św. Wincentego

Rondo Żaba

ul. Szwedzka



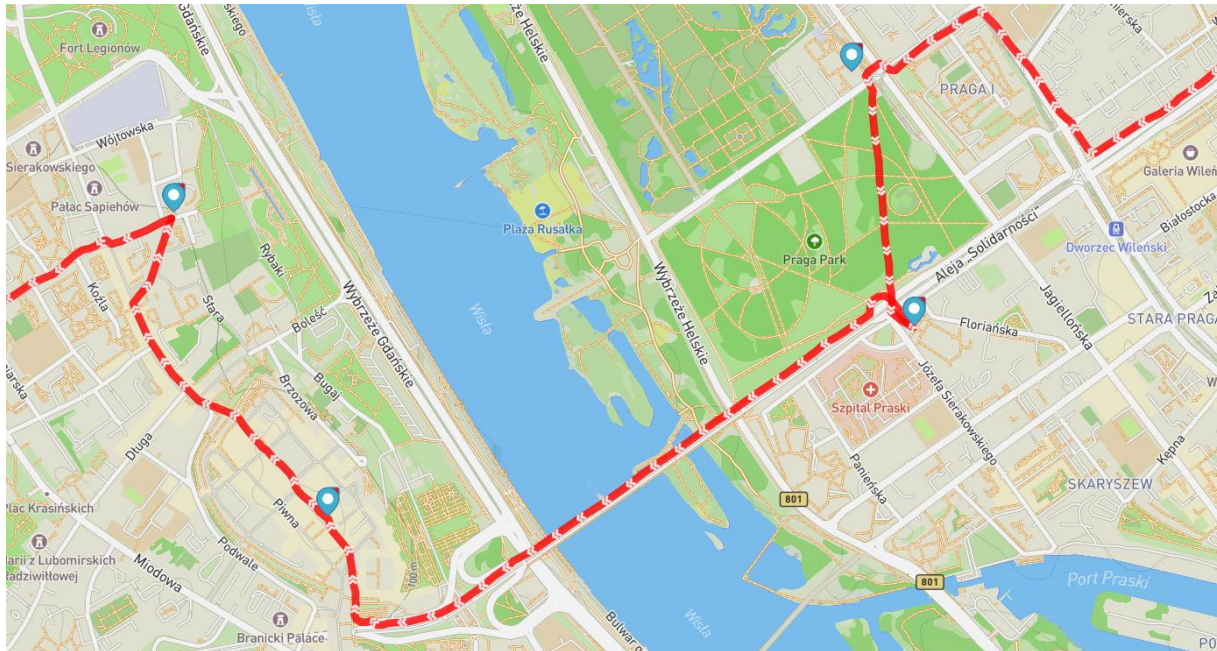
Stacja 5 – kościół Matko Bożej Loretańskiej

Stacja 6 – katedra św. Floriana

Most Śląsko-Dąbrowski

Stacja 7 – katedra św. Jana

Stacja 8 – kościół Nawiedzenia Najświętszej Maryi Panny

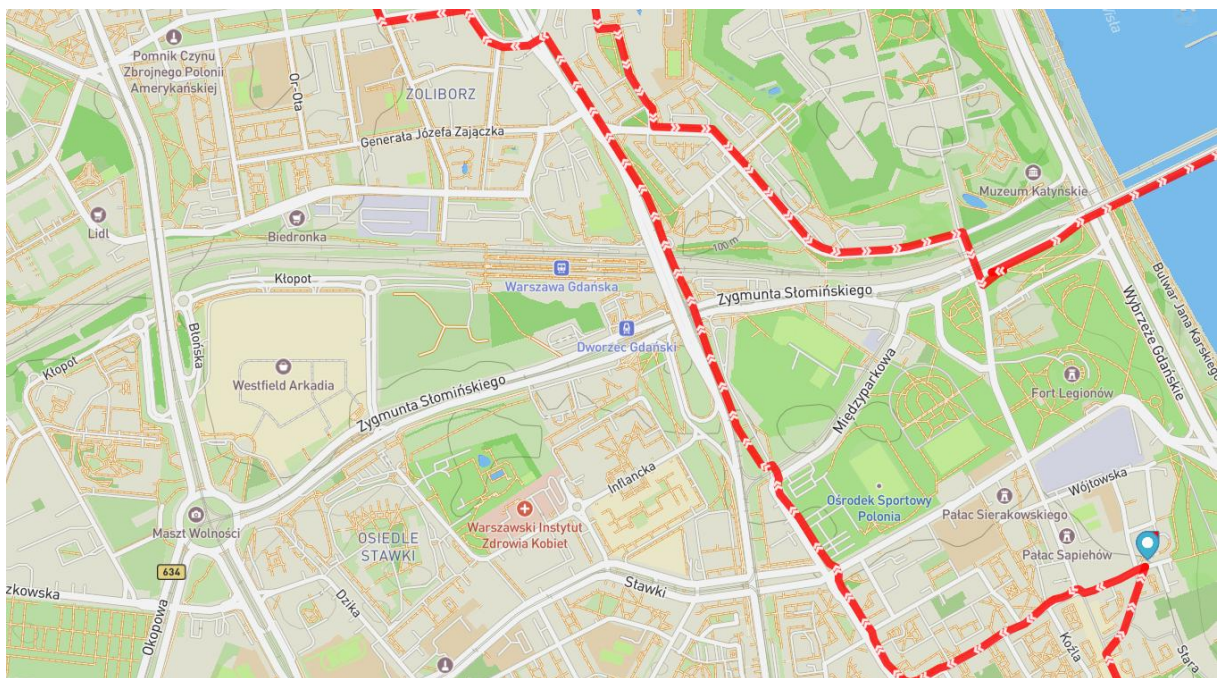


Stacja 8 – kościół Nawiedzenia Najświętszej Maryi Panny

ul. Franciszkańska

ul. Bonifraterska

ul. Andersa, ul. Mickiewicza



pl. Inwalidów, al. Wojska Polskiego

ul. Felińskiego, ul. Niegolewskiego, ul. Koziętulskiego

Stacja 9 – kościół św. Stanisława Kostki – grób błogosławionego ks. Jerzego Popiełuszko

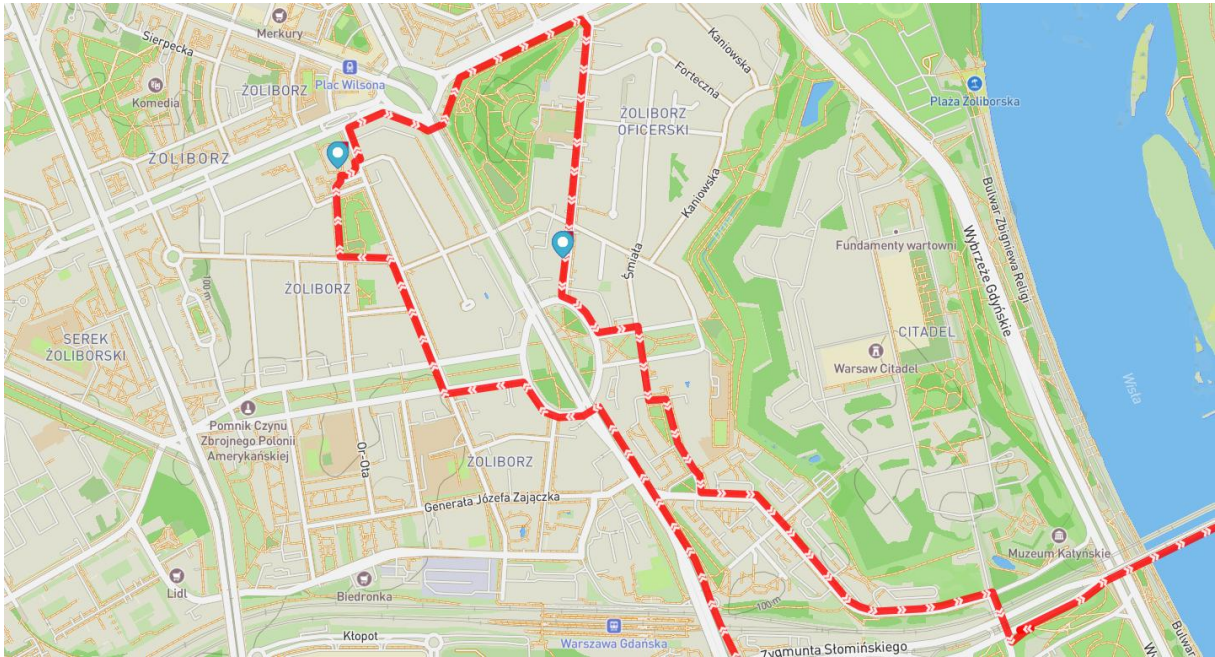
pl. Wilsona, ul. Krasińskiego, ul. Czarneckiego

Stacja 10 – kościół Dzieciątka Jezus

pl. Inwalidów, al. Wojska Polskiego, ul. Śmiała, ul. Krajewskiego

ul. Jeziorańskiego, ul. Słonimskiego

Most Gdański

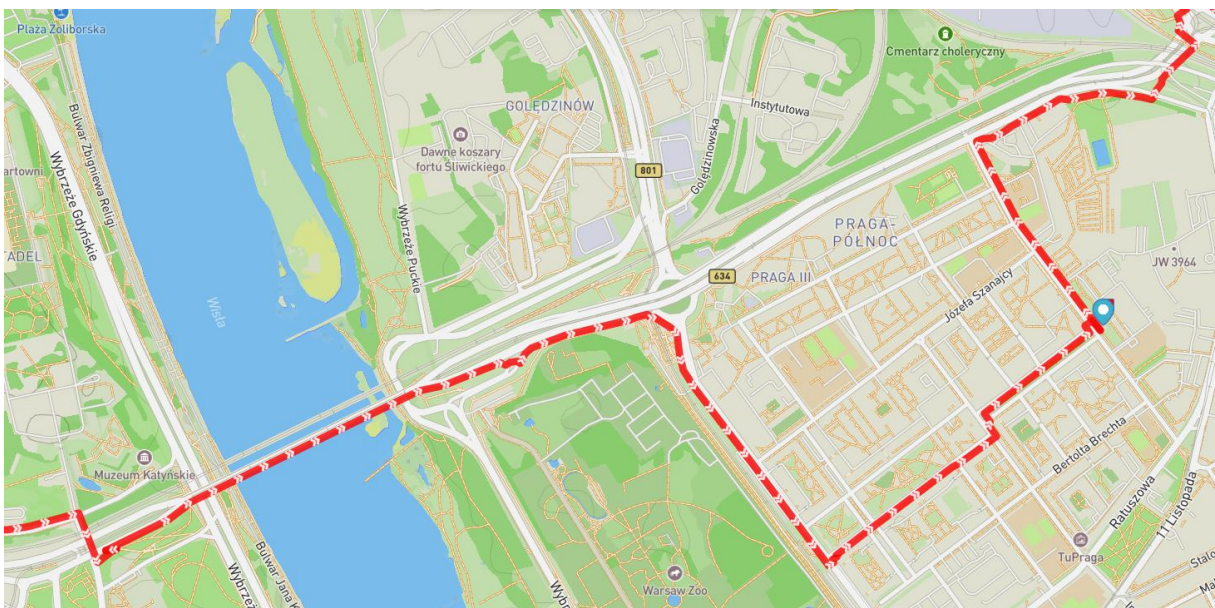


Most Gdański, ul. Słonimskiego, ul. Jagiellońska,

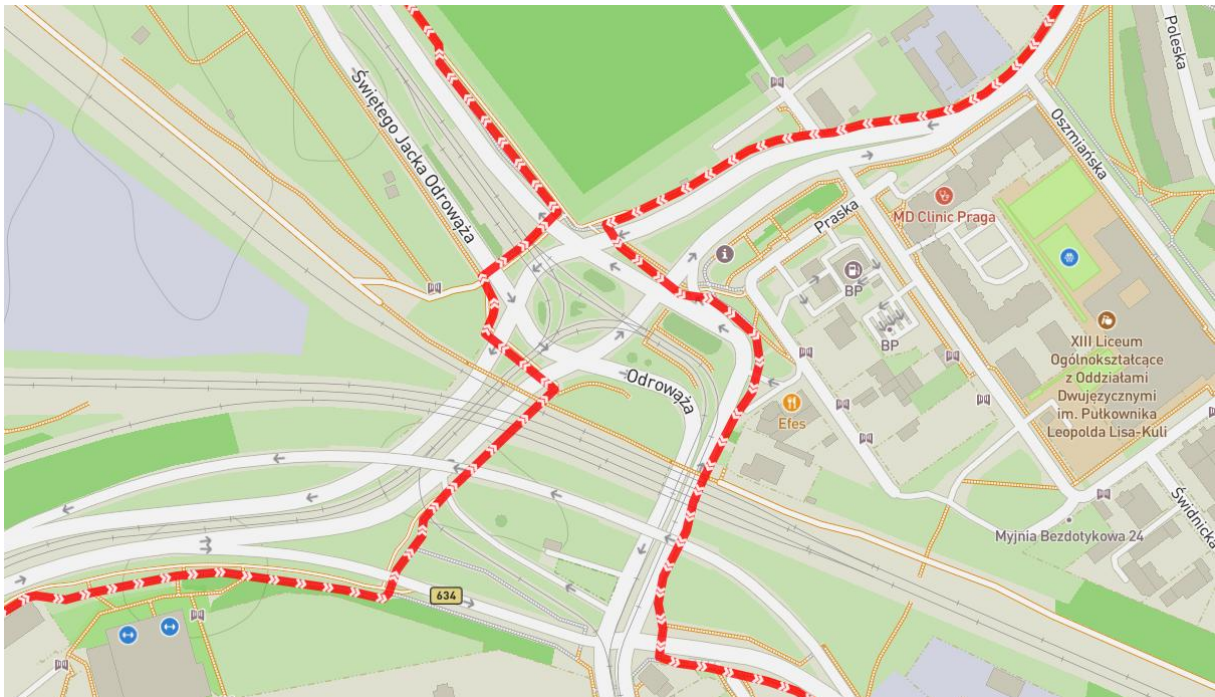
pl. Hallera, ul. Szymanowskiego

Stacja 11 – Pomnik ku Czcii Pomordowanych w Praskich Więzieniach

ul. Namysłowska, ul. Starzyńskiego



ul. Starzyńskiego
Rondo Żaba
ul. św. Jacka Odrowąza



Rondo Żaba
ul. św. Jacka Odrowąza

